

PROJET - Pour une vision des éoliennes à «taille réelle», tenir le document de format A3 à 45 cm du regard.





2 - depuis la RD71 entre Crépy et Ambricourt


La RD71 s'inscrit parallèlement au versant nord de la Ternoise, à environ 3 km de la vallée. Le point de vue est situé entre deux villages du plateau, Crépy et Ambricourt, et surplombe un vallon, le fond d'Ambricourt. Le liseré boisé du fond d'Ambricourt se dessine en contrebas de la grande pente cultivée du premier plan, dans la continuité de la silhouette boisée d'Ambricourt. A l'arrière de la vue, l'autre versant remonte avec le même profil, en pente douce vers le bois de Tilly. La vue, cadrée par les différents boisements, met en scène les longues ondulations du plateau.

Ce point de vue met en évidence l'adéquation de l'implantation avec la topographie locale : les quatre éoliennes se répartissent sur un replat du plateau, délimité par le fond d'Ambricourt et le bois de Tilly-Capelle. Placées sur ce site bien délimité, elles s'inscrivent en recul du vallon boisé où se niche le village d'Ambricourt.

Par ailleurs, la taille des machines est contrebalancée par l'aspect condensé du parc et la présence de grands espaces ouverts sur le reste de l'horizon.

L'impact est faible.

ETAT INITIAL



fond d'Ambricourt

bois de Tilly

Ambricourt

PROJET



projet éolien de Teneur

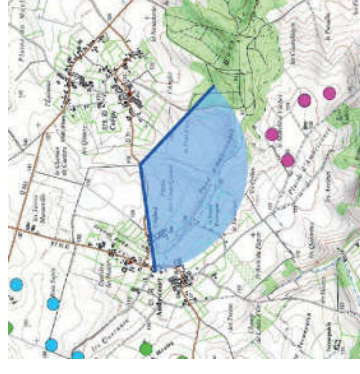
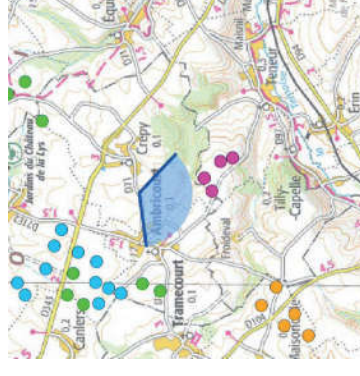
E3 E4

E2

E1

[Canche Ternoise 3](#)

[La Plaine](#)



X (Lambert 93) : 642455

Y (Lambert 93) : 7041844

Cap (°) : 198

Date : 22/06/17

Éolienne la plus proche (km) : 1,3

Éolienne la plus éloignée (km) : 1,9

Angle de vue (°) : 129

PROJET - vue des éoliennes à «taille réelle» en double-page suivante

PROJET - Pour une vision des éoliennes à «taille réelle», tenir le document de format A3 à 45 cm du regard.





3 - depuis le parvis de l'église d'Ambricourt

Le point de vue est situé dans l'enceinte de l'église d'Ambricourt. L'église occupe un emplacement central en haut d'une côte, dans un virage (cf photographie en page suivante). Elle constitue un point d'articulation entre bas et haut du village.

Le tissu urbain et la végétation des jardins masquent entièrement le projet éolien.

L'impact est nul.

X (Lambert 93) : 641343

Y (Lambert 93) : 7041442

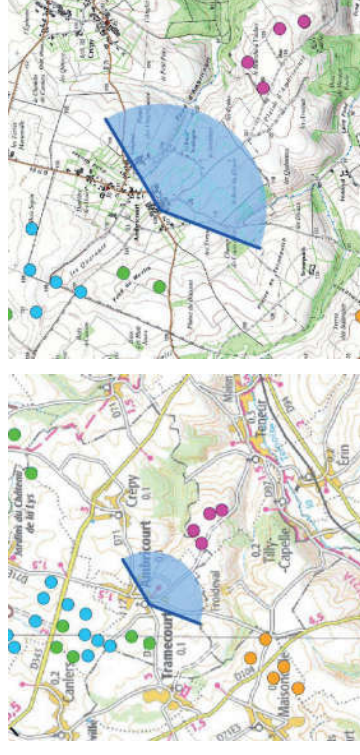
Cap (°) : 130

Date : 22/06/17

Éolienne la plus proche (km) : 1,5

Éolienne la plus éloignée (km) : 2,2

Angle de vue (°) : 142



ETAT INITIAL



PROJET



Vue en filaire destinée à localiser le projet derrière les masques

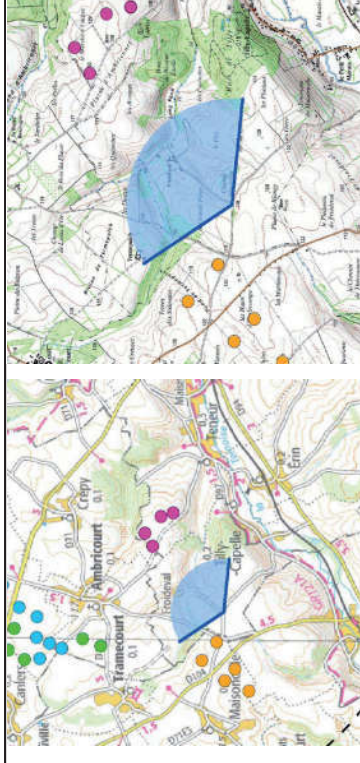
4 - depuis les abords de la ferme de Froideval

Le point de vue est situé en contrehaut de la ferme de Froideval, nichée dans un vallon environ 30 mètres sous le niveau du plateau. La vue glisse au dessus de ce vallon encaissé où l'on devine à peine le toit du bâtiment de la ferme, et se poursuit de l'autre côté sur le plateau cultivé. L'évasement du vallon est souligné par des petits bois implantés sur les pentes. La vue est marquée par le dialogue entre surfaces de champs et masses boisées. Les parcs éoliens existants et en projet, composent plusieurs groupes d'éoliennes à l'horizon, à l'arrière des boisements du plateau.

Le projet éolien de Teneur s'inscrit à l'arrière du vallon de la ferme de Froideval, sur les hauteurs du plateau et au devant de deux parcs en instruction. Comme sur le point de vue précédent, l'inscription du projet sur un replat est bien lisible, mise en évidence par la position des machines sur un même plan horizontal (toutes les éoliennes apparaissent à la même altitude même si dans les faits quelques mètres séparent l'éolienne la plus haute de la plus basse). En revanche, l'effet de surplomb sur la ferme est assez important, contrebalancé en partie par les masses boisées des pentes du premier plan.

L'impact est moyen.

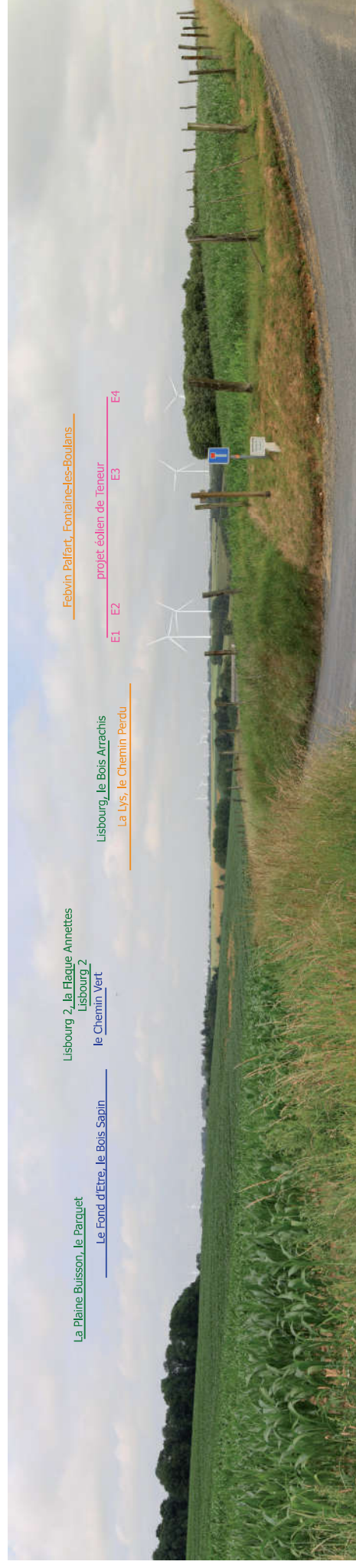
ETAT INITIAL



X (Lambert 93) : 641255
 Y (Lambert 93) : 7039130
 Cap (°) : 31
 Date : 22/06/17
 Éolienne la plus proche (km) : 1,8
 Éolienne la plus éloignée (km) : 2,2
 Angle de vue (°) : 130



PROJET



PROJET - Pour une vision des éoliennes à «taille réelle», tenir le document de format A3 à 45 cm du regard.





5 - depuis la RD97 à l'est de Teneur - «Le Maisnil»

Le point de vue est situé dans le fond de la vallée de la Ternoise, à l'entrée du lieu-dit Le Maisnil et en direction du versant nord de la Ternoise. Au premier plan, un groupe de bâtiments agricoles fait face à une haie taillée et un oratoire, limite perméable laissant la vue dégagée sur une grande pâture et au loin sur la cime claire de la ripisylve, à l'extrémité de cette ligne droite. Les boisements de l'arrière-plan masquent presque entièrement le versant.

Le projet éolien s'inscrit à l'arrière de ce versant. Seules les pales des éoliennes émergent au-dessus de la crête boisée, lorsqu'elles ne sont pas masquées par les arbres de la ripisylve. L'alignement des machines répond à la forme allongée du versant et favorise l'insertion du projet. Par ailleurs, la hauteur des éoliennes s'équilibre avec l'épaisseur de la ripisylve, celle-ci permettant de limiter l'effet de surplomb.

L'impact est faible.

X (Lambert 93) : 645563
Y (Lambert 93) : 7039438
Cap (°) : 295
Date : 11/08/17
Éolienne la plus proche (km) : 2,5
Éolienne la plus éloignée (km) : 3,2
Angle de vue (°) : 130



ETAT INITIAL



PROJET



Vue en filaire destinée à localiser le projet derrière les masques

PROJET - vue des éoliennes à «taille réelle» en double-page suivante

PROJET - Pour une vision des éoliennes à «taille réelle», tenir le document de format A3 à 45 cm du regard.





6 - depuis le carrefour RD343-RD97 à Teneur


Le point de vue est situé sur le plateau en rive droite de la Ternoise, en contrehaut de Teneur et du lieu-dit le Maisnil. La RD97 traverse ici un des axes routiers principaux du plateau, la RD343, repérable à son linéaire d'arbres. L'alignement, interrompu au niveau du croisement, laisse place à une vue dégagée sur le plateau agricole. Face à nous, la route de Teneur disparaît dans un étroit vallon en descendant vers la vallée, encadrée d'arbres. L'horizon se compose quant à lui d'une série de boisements plus ou moins éloignés, selon qu'ils se rattachent au plateau proche ou qu'ils en soient séparés par des vallons.

Depuis ce point de vue, le projet éolien s'inscrit à l'arrière de l'espace de cultures délimité par le croisement entre la RD643 et la route de Teneur. Sa position à l'arrière-plan est soulignée par la ligne boisée marquant la transition avec le coteau. L'alignement des éoliennes et leur écartement assez régulier font écho à la linéarité du boisement et à l'alignement d'arbres de la RD643. Par ailleurs, le projet se distingue bien des autres groupes de parcs. Grâce à cette bonne insertion, **l'impact est faible**.



X (Lambert 93) : 645685
 Y (Lambert 93) : 7040700
 Cap (°) : 279
 Date : 11/08/17
 Éolienne la plus proche (km) : 2,6
 Éolienne la plus éloignée (km) : 3,2
 Angle de vue (°) : 129

ETAT INITIAL



PROJET



PROJET - vue des éoliennes à «taille réelle» en double-page suivante

PROJET - Pour une vision des éoliennes à «taille réelle», tenir le document de format A3 à 45 cm du regard.





7 - depuis la frange ouest de Bergueuseuse

Le point de vue est situé à la sortie de Bergueuseuse, sur la route reliant Bergueuseuse à Equirre dans le vallon de Faux (affluent de la Ternoise). La vue associe différents motifs de haies : haie bocagère en limite de pâture, à droite et au centre, haie opaque de conifères le long d'un hangar à gauche. Ces linéaires réduisent la vue à la perspective de la route et des haies proches, l'effet de couloir étant accentué par l'élévation du relief sur la droite.

Le projet éolien s'inscrit dans l'axe de la route, à l'arrière de la limite du plateau. Les pales des éoliennes pointent au dessus de cette ligne d'horizon, mais sont en partie masquées par la végétation. Une éolienne en particulier (E3) s'inscrit dans une ouverture à travers les arbres et sera signalée par le mouvement des pales. Cette présence, bien qu'assez discrète, introduit un élément étranger à la vallée dans une vue intimiste.

L'impact est moyen.

X (Lambert 93) : 646625
Y (Lambert 93) : 7041522
Cap (°) : 245
Date : 11/08/17
Éolienne la plus proche (km) : 3,8
Éolienne la plus éloignée (km) : 4,3
Angle de vue (°) : 130



ETAT INITIAL



PROJET



Vue en filaire destinée à localiser le projet derrière les masques

PROJET - vue des éoliennes à «taille réelle» en double-page suivante

PROJET - Pour une vision des éoliennes à «taille réelle», tenir le document de format A3 à 45 cm du regard.





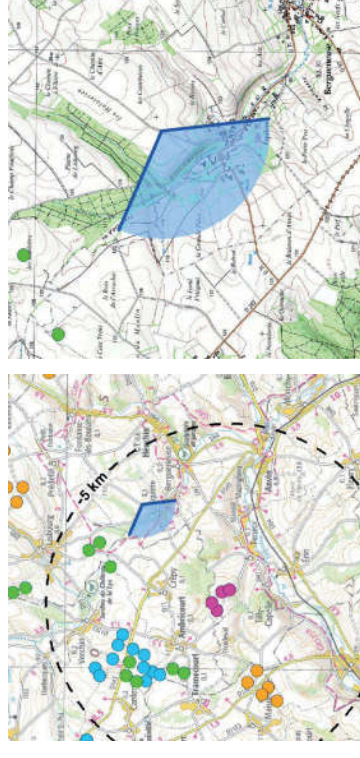
8 - depuis les hauteurs d'Équirre

Le point de vue est situé sur le plateau du Ternois. Une route secondaire accède au vallon d'un affluent de la Ternoise, par une descente dans le village d'Équirre. On ne voit ici du bourg que la masse boisée qui accompagne la rupture de pente. Le rehaussement du relief arrête rapidement le regard à droite de la vue, alors qu'une percée dans les cimes des arbres permet de voir au delà du vallon d'Équirre le reste du plateau et la RD343 signalée par son alignement d'arbres.


Le projet éolien s'inscrit à l'arrière des boisements situés au nord d'Équirre, de l'autre côté du vallon. C'est le seul parc éolien visible depuis ce point de vue. Ses quatre éoliennes forment un groupe facilement identifiable que l'on rattache à l'entité de plateau visible à gauche de la vue. Les machines se mêlent à la végétation de l'arrière-plan et présentent une insertion discrète, accentuée par le rehaussement du relief au premier plan.

L'impact est faible.

X (Lambert 93) : 645696
Y (Lambert 93) : 7042714
Cap (°) : 234
Date : 11/08/17
Éolienne la plus proche (km) : 3,6
Éolienne la plus éloignée (km) : 3,9
Angle de vue (°) : 120



ETAT INITIAL



PROJET

